
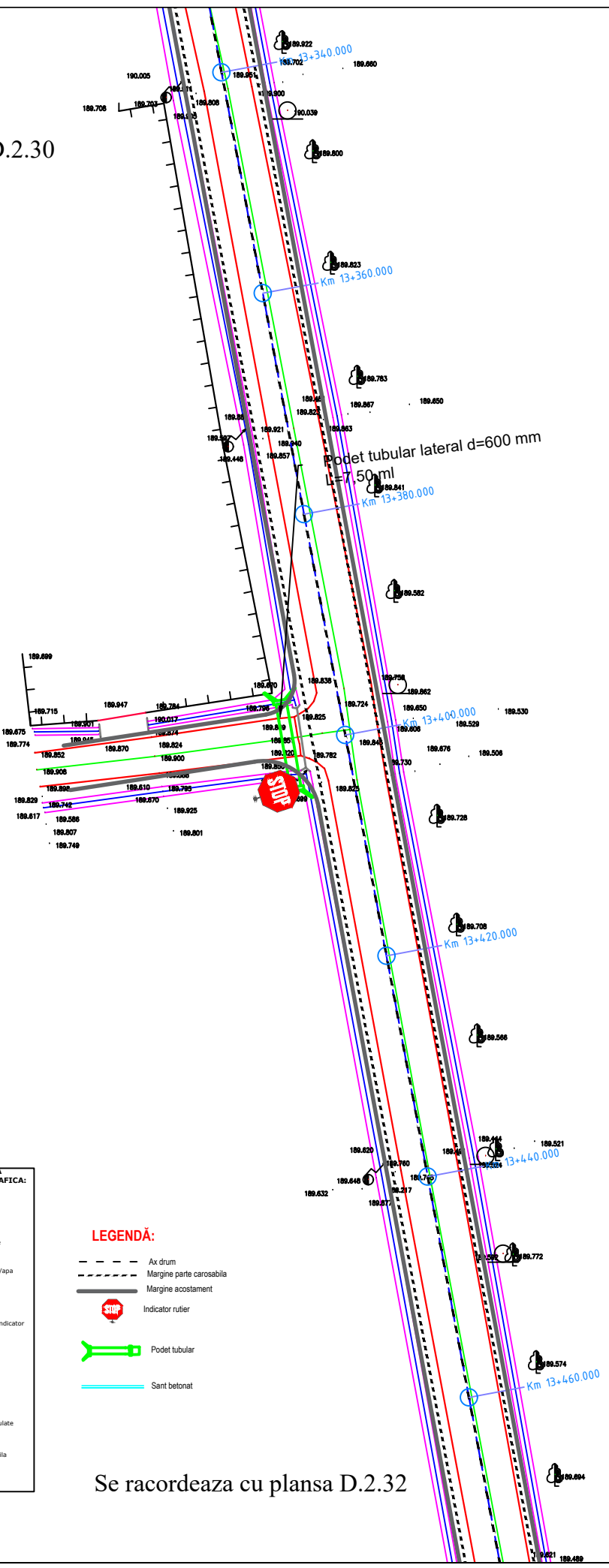


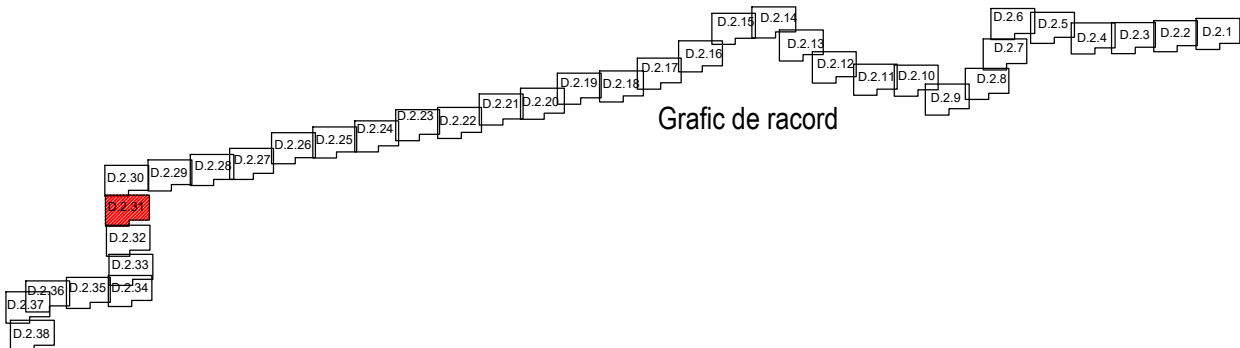
Se racordeaza cu plansa D.2.30



D.2.31



Se racordeaza cu plansa D.2.32



- LEGENDA TOPOGRAFICA:**
- gărd
 - acces
 - limita construcții
 - margine drum
 - ax drum
 - stălp electricitate
 - cota teren
 - canalizare/apă
 - limita cadastrală
 - troțuar
 - platformă beton
 - contor electric
 - semin circulație/indicator
 - arbore
 - pluvială
 - stălp lemn
 - hidrant
 - numar cadastral
 - gaz
 - lampadar
 - scari
 - construcții intabulate
 - sant
 - rigola carosabila
 - podet

LEGENDĂ:

- Ax drum
- Margine parte carosabila
- Margine acostament
- Indicator rutier
- Podet tubular
- Sant betonat

Verificator / Expert	Nume	Semnătura	Cerința	Referat / Expertiză nr. / Data	
Proiectant: S.C. INTERCAD PROIECT S.R.L. Str. Basarabi, Nr. 5, Iași; e-mail: office@intercadproiect.ro; tel: 0732.672.722; CUI: 42645436			Scara: 1:500	BENEFICIAR: R.A.J.D ARGES	Proiect nr.: 150/2021
Specificație	Nume			TITLU PROIECT: „Modernizare DJ 679D Malu (DJ679-km 38+940) - Coltu - Ungheni - Recea - Negrasi - Mozacu, km 7+940-14+940, L= 7 km, Comuna Ungheni, Judetul Arges”	
ȘEF PROIECT	Ing. Ovidiu Ursanu		12/2021	Amplasament: DJ 679D, km 7+940 - km 14+940	Faza: D.A.L.I
PROIECTAT	Ing. Santu Horea			TITLUL PLANȘEI: Plan de situație DJ 679D	Plansa.nr.: D.2.31
DESENAT	Ing. Santu Horea				